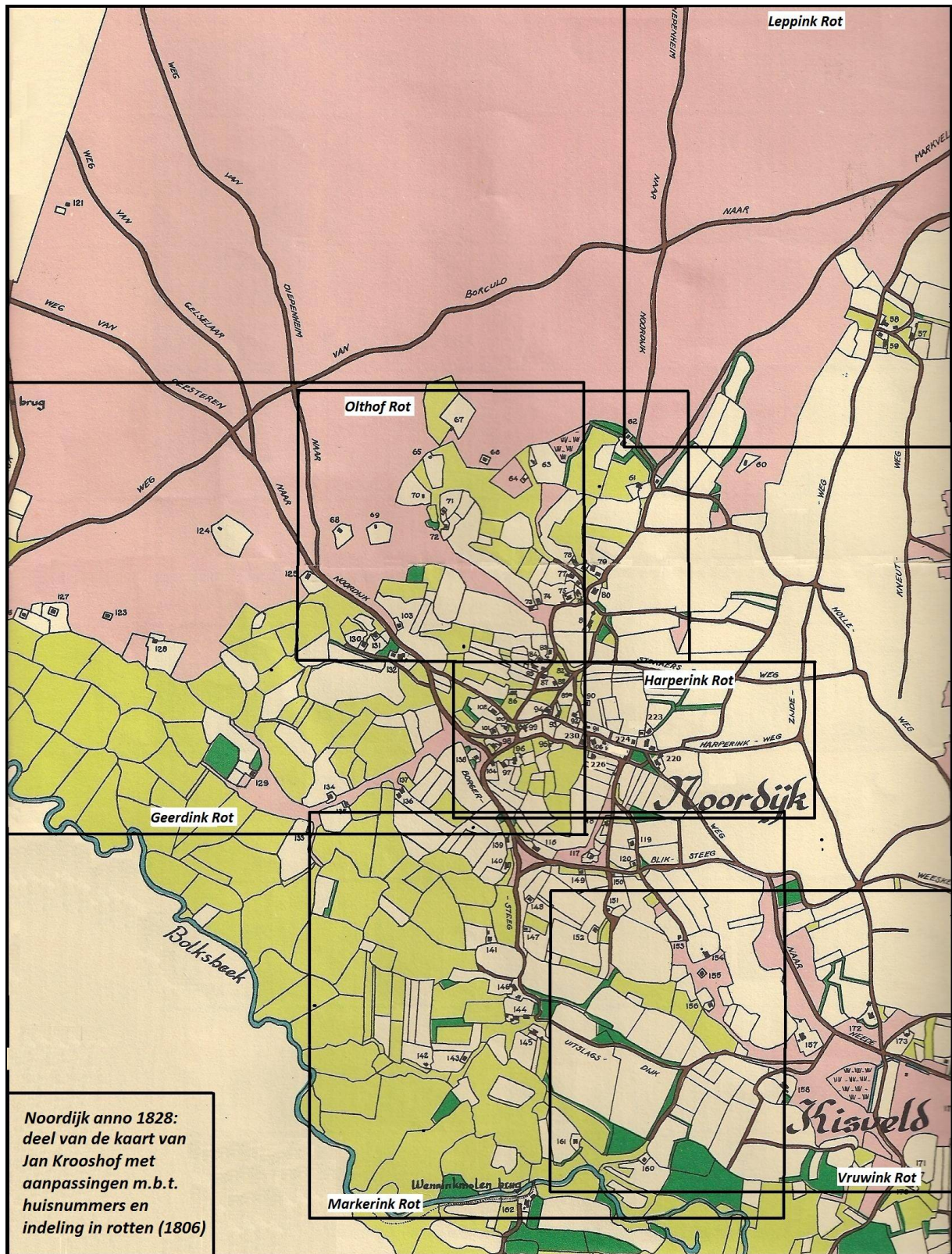


## Noordijk voor 200 jaar: van 1800 tot rond 1825.

Het gehucht Noordijk, zoals het op de kadasterkaart vermeld staat, oftewel de Buurschap Noordijk, zoals het in officiële stukken wordt genoemd, bestond uit zo'n 593 bewoners in 93 gebouwen, meest grotere en kleinere verspreid liggende boerderijen. Onder de Marke Noordijk was er veel gemeenschappelijk gebied, vooral met betrekking tot het grote heideveld waaruit Noordijk voor een groot gedeelte bestond. De ontginning moest nog beginnen. Wel waren er reeds de eerste tekenen van bewoning in het Noordijker Veld: de eerste hutten werden geregistreerd. De buurschap was verdeeld in 6 Rotten, elk onder aansturing van een Rotmeester. De Rotmeesters mochten in de Franse tijd de Rotten rondgaan om geld en middelen in te zamelen voor het onderhoud van de Fransen. Reeds lang daarvoor moesten de Rotmeesters er voor zorgen dat de plichten aan de Stad en Heerlijkheid te Borculo ingevuld werden en dan met name het lopen van de wacht bij het Hoge Huis te Borculo, het onderhoud van de zogenaamde herenwegen en het innen van b.v. de rookhoenders voor de Heren van de Heerlijkheid. In de Franse tijd gebeurde dat nog steeds, maar dan ten gunste van het domein Borculo. De herenweg, die door de Noordijkers onderhouden moest worden, werd in 1783 als volgt beschreven:

*Een weg beginnende aan de Schipbeeke, en schiet door het Noordijker Veld voorbij Elsmans huis in gesijden buurschap Noortdijk langs het goed Harperink, verder door den Noortdijker Berg langs het Kisveld, door de buurschap Ruwenhof. Wijders door de voogdie Eijbergen op het Munsterland. Deze wordt onderhouden door die van de buurschap Noortdijk onder het opzigt van de rotmeester, zijnde bouwluijden op Geerdink, Olthof, Harperink en Fruinck. In deze weg zijn geene bruggen, sluisen of deukers.*

De Rotten zijn als uitgangspunt genomen en afzonderlijk nader beschreven op de volgende pagina's. De bewoners van de Rotten zijn, voor zo ver mogelijk, geprojecteerd op de deelkaarten en op de eerste lijst met huisnummers in het bevolkingsregister. Vervolgens zijn nog de eerste E nummers toegevoegd. Aangezien er ongeveer 25 jaar verstreken zijn tussen de indeling in Rotten en de toekenning van de E-nummers, lukt een één op één afbeelding niet overal. Te meer, daar in deze periode nogal wat bijgebouwd is. Vooral in het Noordijker Veld en het Broek zijn juist in die periode de nieuwe bebouwingen ontstaan. In het bevolkingsregister zijn meer dan twintig nieuwe woningen bijgeschreven als hutten/hietland, oftewel als hutjes op de heide. De grote heidevelden in het Noordijker Veld en het Broek waren nog in bezit van het domein en onder beheer van de Marke Noordijk. De heide werd gebruikt voor begrazing en voor het maaien van plaggen voor de potstal. Het was in die tijd, dat je voor een hut opstalrechten kon verwerven door er voor te zorgen dat 's morgens een stuk heide vrijgemaakt was en er een hut stond waarvan de schoorsteen rookte. Blijkbaar kon de Marke je dan "niet meer wegstrijken".

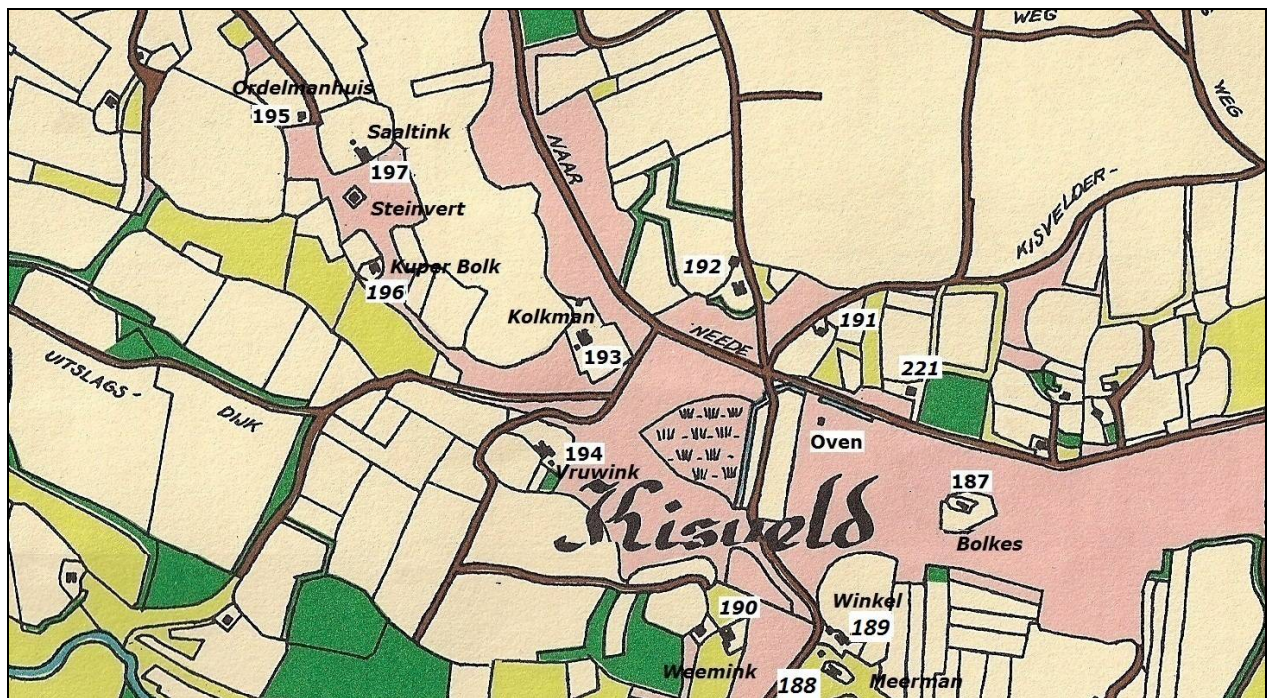


Noordijk, anno 1828, een deel van de kaart van Jan Krooshof, met aanpassingen met betrekking tot huisnummers en indeling in Rotten zoals deze er in 1806 nog was



**Vruwinks Rot** was gelegen rond de boerderij Vruwink, thans Stobbesteeg 1. Het is het gebied komend vanaf Neede aan de Noordijkse kant van de huidige rondweg. Een deel van het Kisveld maakt er deel van uit. De steenfabriek was er nog niet, maar wel was er een eerste aanzet met een erf en een panoven met vier monden van Jan Hendrik Willem ten Bokkel Huinink en tweemaal een erf met gracht en steenbakkerij van de Arnhemse koopman A.F. Bourietsins. Dit alles onder recht van opstal van de Buurschap Noordijk, die de gronden nog in bezit had. Later zou hier een omvangrijke steenfabriek ontstaan, die nu ook weer vervangen is door andere industrie zoals de Timmerfabriek Neede.

Naast de boerderij Vruwink zijn ook de boerderijen Kolkman (thans bewoond door fam. Schukkink), Saaltink (thans bewoond door fam. Oonk) en de Wunneker (thans bewoond door fam. Raaben) beeldbepalend. Typisch is, dat er naast een boerderijtje Bolkes, in bezit van Reint Bekking, nog een boerderijtje is met de naam de Bolk of Kuper Bolk, nu nog wel de Kuper genoemd, gelegen aan de Kupersweg. Het Ordelmanshuis was een blokhut, die nooit groter is geworden en voor 1900 weer afgebroken is.

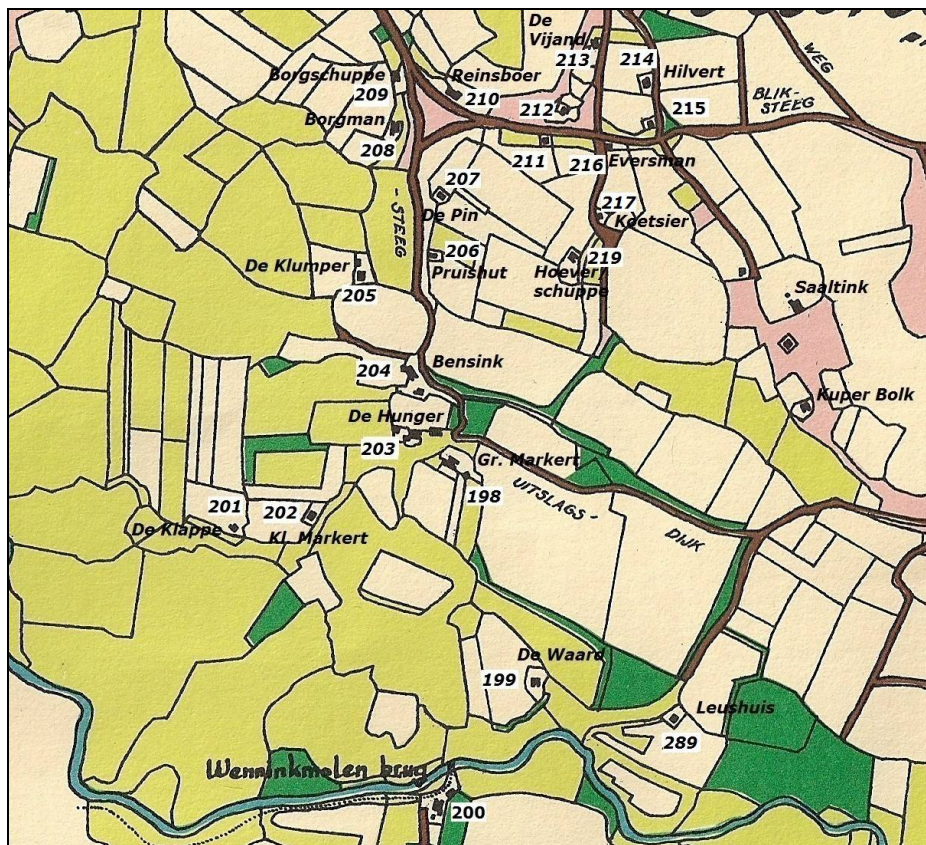


#### Vruwinks Rot

Gt. Bolkes	187 – E1	Reind Bekking, later Gerrit KLanderman
Jan Bolkes	195 – E14	Jan Ordelman op "Ordelmanshuis"
Gt. Kolkman	193 – E9	Gerrit Leussink op "Kolkman"
Jan Meerman	188 – E3	Jan ter Meer op "Meerman"
Hendrik Stegers	191 – E7	Hendrik Brinks, later Gerrit Kleinbogat, dan ter Horst.
Hendrik Tegers (den Tèger)	221 – E5	Later Gerrit Jan te Vaanholt.
A.J. Vruwink (Rotmeester)	194 – E10	Arent Vruwink op "Vruwink"
Jan (Hondelink?) op de Winkel	189 – E2	Later Hermanus Hondelink op "Winkelhuis"
Hendrik ter Weeme	190 – E4	Op pachtboerderij "Weemink"
Teunis Wunnekink (de Wunneker)	192 – E8	Teunis Brinks op de Wunneker, later Gerrit ten Harkel
Berend Zaaltink	197 – E12	Jan Hendrik Saaltink op erve Saaltink



**Markerinks Rot** was te vinden op de Aas rond de verdwenen boerderij Groot Markerink. De boerderijen Bensink, de Hunger en Groot Markerink liggen centraal in dit Rot. Verder reikt het Rot van de Wenninkmeule aan de Bolksbeek tot aan de Borgschuppe, vroeger de schuur van het naastgelegen Borgman. Zo is ook de Hoerverschuppe de schuur van de verdwenen havezate “de Hoeve”, waaraan ook de Koetsier nog herinnert. De boerderijtjes, of misschien wel hutten, de Pruihut en de Pin of Pinhuis zijn reeds lang geleden verdwenen.



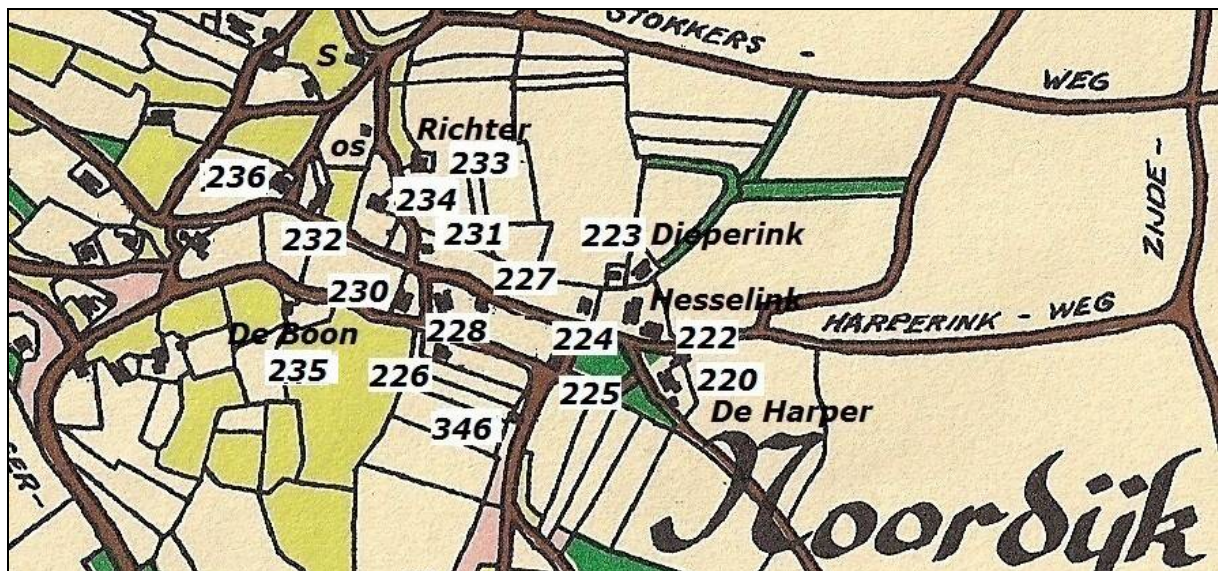
#### Markerinks Rot

Janna Bensink	204 – E22	Later Gerrit te Velthuis op “Bensink”
Hendrik Borgschoppe	209 – E25	Gerrit Mengerink op “de Borgschuppe”
Barend Brakers		Mogelijk de eerder genoemde Berent Breukers
Willem ten Elshof	201 – E18	Later Engbert Nijland op “de Klappe”
Egbert Hungerink	203 – E20	Egbert te Paste op “de Hunger”
Jan Hilverdink	211 – E27	Later Gerrit Hilverink op “Ligtenberghuis”
Jan Jansen	207	Fam. Jansen op de verdwenen “de Pin”
Harmen Klumpers	205 – E23	Harmen Wanink op “de Klumper”
Hendrik Leusink op Kiesfelt	289 – E15	Later Gerrit te Velthuis op “de Leus”?
Jan Groot Markerink (Rotmeester)	198 – E21	Later Arend Jan te Raa op “Groot Markert”
Jan Klein Markerink	202 – E19	Jan ten Elshof op “Klein Markert”
Luider Mol op de Borg	208 – E24	Luider Mol op “Borgman”
Jan ter Meer op de Evert	216 – E31	Gerrit Jan Stokkers, winkelier op de “Eversman”
Manus Reinders	210 – E26	Hermanus Mengerink op “Reinsboer”
Wed. Egbt. Stokkers		Mogelijk Catharina Klein Buursink.
Egbert Stokkers	219 – E29	Op de Hoerverschuppe
Jan Viendes	215 – E32	Mogelijk Jan Markerink op “Hilverink”
A. Wenninkmeul	200 – E17	Arend Reverdink op de “Wenninkmeule”.
Jan Weertman (op ten Damme)	199 – E16	Later fam. Ten Damme op “Weertman”
Egbert Wilmes	217 – E30	Mogelijk Lammert ter Meer op “de Koetsier”
Hendrik Wennink	206	Hendrik Wennink op in 1834 verdwenen “Pruishut”

**Harperinks rot** bevond zich centraal in het omvangrijke grondgebied van Noordijk, dat loopt vanaf het Kisveld tot aan de andere kant van de Diepenheimseweg waar de Schipbeek de grens met Diepenheim vormt. Het Harperinks Rot correspondeerde ongeveer met de huidige bebouwde kom. Centraal gelegen was Schutert, toen nog niet als café aangeduid, waar tegenwoordig Café Hassink gevestigd is, die met de Schutertbar de vroegere benaming nog in ere houdt. Langs de weg, die tegenwoordig Schoolweg heet was een gebouwtje te vinden dat (hoogstwaarschijnlijk) de eerste school van Noordijk was. Op de kaart aangeduid met OS. Daarbij moet gedacht worden aan voor 1800. Het stond mogelijk op de plek, die tot het midden van de twintigste eeuw dienst deed als trapveldje voor de Noordijkse schooljeugd. Rond 1800 was er een nieuwe school gebouwd, op onderstaande kaart met S aangegeven, die gesitueerd kan worden tussen de nog aanwezige onderwijzerswoning en de nu ook al weer verouderde "Oale Schole". Deze laatste "Oale Schole" is het huidige onderkomen en museum van de Historische Vereniging Oud Noordijk. Deze school werd in 1912 in gebruik genomen en is nu 101 jaar oud. Daarna is er rond 1975 de huidige B. Tormijnschool gebouwd. Nog te volgen? Noordijk heeft dus nu in elk geval al zijn vierde school.

Tussen Dieperink (223) en de Richter (233) liep vroeger een mestweg, die contractueel in stand gehouden moest worden en tussen Blaauwehand (234) en de oudste school was een drassig gebied, waar Egbert Blaauwehand zonder goedvinden van de Marke Noordijk en zonder daarvoor rechten te betalen eendenpollen had ingericht. Hij beloofde ze weer af te breken.

Parallel aan de huidige G.L. Rutgersweg liep de Bonendijk, die zijn naam dankte aan het boerderijtje de Boon. Het boerderijtje is afgebroken en de plek waar het gestaan heeft, is nog steeds herkenbaar in de weide van Reurink.

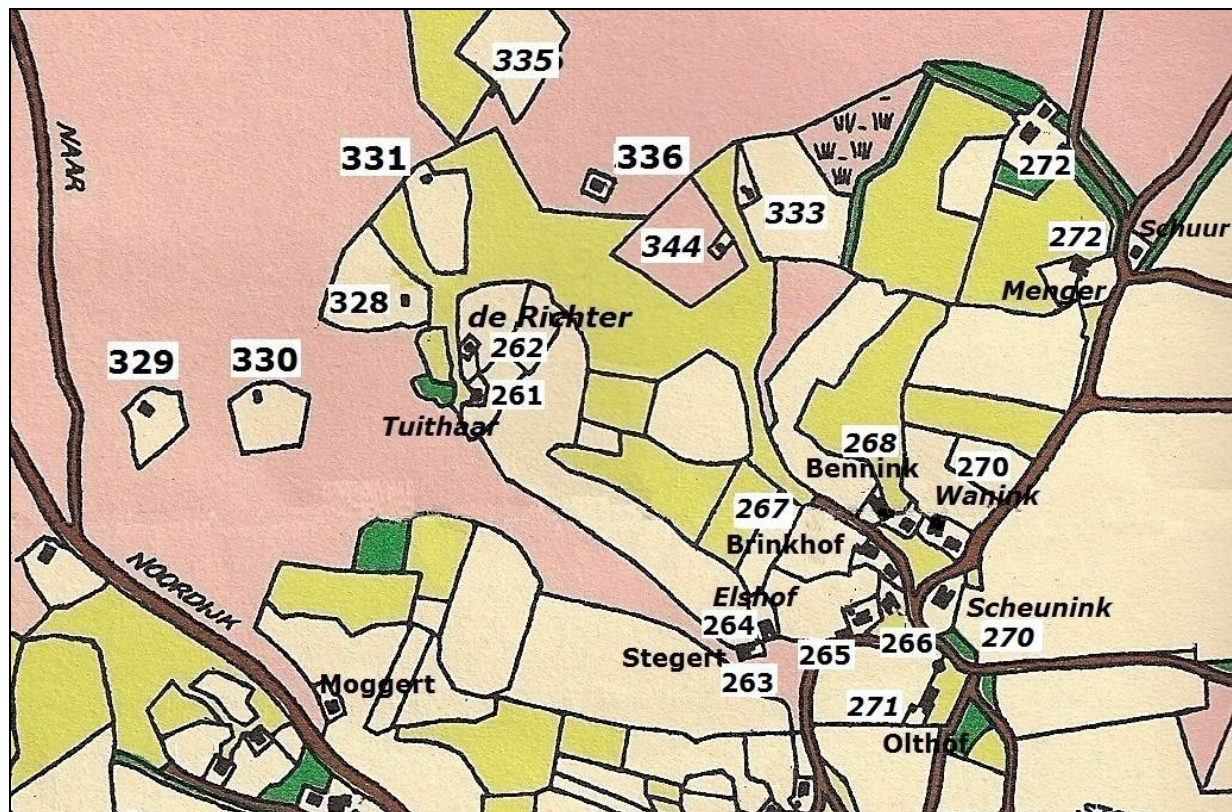


#### Harperinks Rot

Egbert Blaauwehand	234 – E48	Albert Bosman op "Blaauwehand"
Egbert Dieperink	226 – E43	Veldwachter op „Eskes“
Lammert Drieskes	224 – E41	Later Gerrit Jan Klooster op verdwenen "Dreeskes"
Jan Harperink (Rotmeester)	220 – E37	Daarna Hungerink op "Harperink"
Harmen Hesselink (Schukkink)	222 – E38	Later Jan Schukkink op "de Hesseler".
Hendrik Hoefman	235 – E52	Later Derk Willemsen op verdwenen "de Boon"
Barend Huiskes op Schuitert	228 – E46	Later Albert Nijenhuis op "Schutert"
Teunis Huiskes	227 – E42	Teunis Niessink op „Huiskert“
Arend Nijhuis	231 – E52	Arent Temmink op "Goareman"?.
Jan Ordelman	236 – E51	Wed. Essele Hilverink op de Willem, later de Fökker
Gt Ordelman		Geen aanknopingspunten gevonden.
Gt. Reurink	232 – E50	Later Hermanus Reurink op Reurink
Arend Richters	233 – E47	Later Berend Roerink op "de Richter"
Jan Weisman	225 – E36	Weisman, later Wormgoor / Vonderman
Harmen Willemsen (Kapraol)	230 – E49	Gewezen militair op "de Kapraol" of "de Schoppe"



**Olthofs rot** bevond zich rond de boerenbrink met de boerderijen de Benneker, Brinkhof, Wanink, Huurneman en Zwaleman. Ook Elshof en Stegert aan de huidige Hardijk behoorden erbij. De boerderij Olthof is verdwenen, alhoewel het specifiek gevormde grondstuk nog vele jaren op kadastraal kaarten te zien is geweest. Maar met de ruilverkaveling in de zestiger jaren van de vorige eeuw is ook dit silhouet verdwenen. Sommigen weten zich nog de "zoepekolk" te herinneren aan het zandweggetje dat rond 1950 liep van de boerderij van Willem Geerdink naar het boerderijtje van Tijink. Deze watervijver zou als drinkplaats voor het vee tot de boerderij Olthof behoord hebben, die rond 1850 is afgebroken, want op 3 juli 1849 heeft Gerrit Jan Stokkers de te demonteren waterput gekocht.



#### Olthofs Rot

Harmen te Brinkhof	267 – E107	Hermanus Breukers op "Brinkhof"
Hendrik Bennink ("de Benneker")	268 – E108	Later Roelof Hondelink op "de Benneker" *
Arend ten Elshof (Stegert)	263 – E91	Later Gerrit Bleumink op "Stegert"
Goosen ten Elshof	264 – E90	Later Hendrik ten Elshof op "Elshof"
Gt. Huurneman	266 – E104	Hendrik Huurneman op verdwenen "Huurneman"
Albert Mengerink (de Menger)	272 – E110	Jan Kistemaker op „de Menger“
Gt. Olthof (Rotmeester)	271 – E75	Hendrik Elferink op "Olthof"
Wessel Polman (Koeslag)	260 – E66	Wed. Aaltjen Polman op "Polhuis", **
Frederik Richters (Frielink)	262 – E93	Afgebroken boerderijtje "de Richter"
Gt. Scheunink	270 – E106	Gerrit Jan Zweers op "Scheunink", later Tijink.
Harmen Toithaar	261 – E92	Later Hermannus Kleinmengerink op "Tuithaar"
Jan Wanink	269 – E109	Hendrik Bennink op verdwenen "Wanink" ***
Hendrik(Huurneman) Zwaleman	265 – E103	Later Willem Huurneman op "Zwaleman"

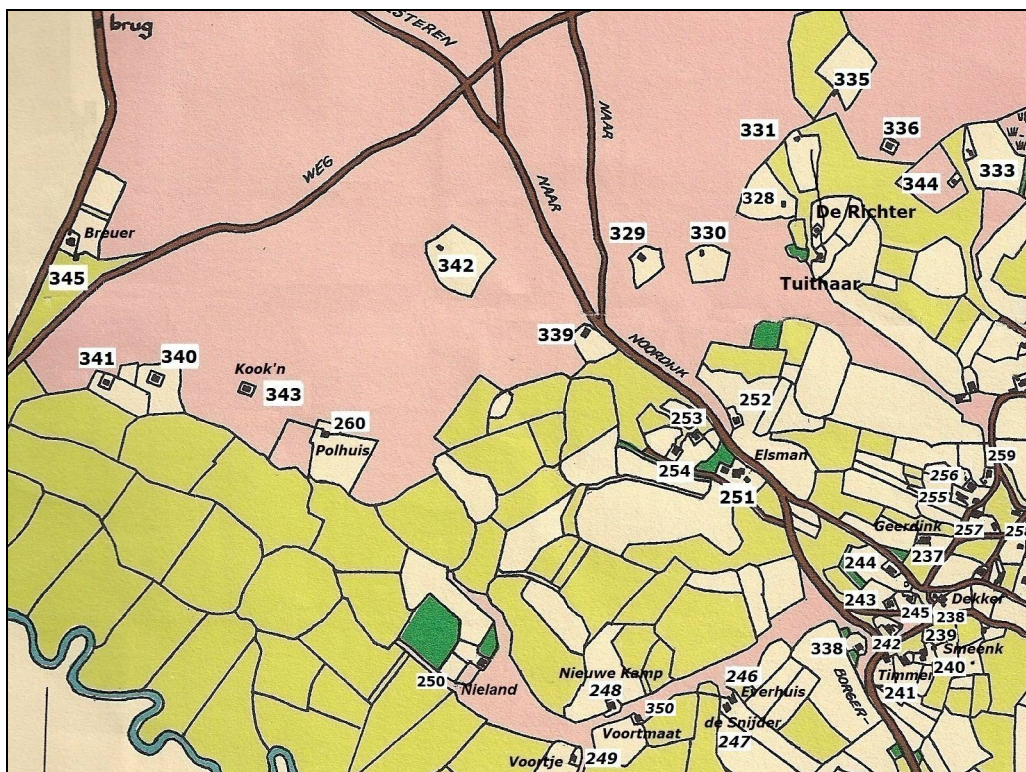
\* Op 22-2-1814 verkocht Hendrik Bennink "de Benneker" aan Jannes Hondelink en verhuisde naar "Wanink".

\*\* Te vinden op de kaart van het Geerdinks Rot.

\*\*\* De uit Duitsland afkomstige J.H.W. Kleine was bij "Wanink" ingetrouwd.



**Geerdinks Rot** is gelegen aan de kant van het Broek. Het omvat de dicht bij elkaar gelegen boerderijen aan de Borgersteeg, maar ook de verspreid liggende hutten in het Broek en het Veld. Dit waren nieuwe bewoningen, die nog niet in de eerste huisnummerserie voorkwamen, maar huttennummers kregen. Centraal de boerderijen "Geerdink" en "Elsman".



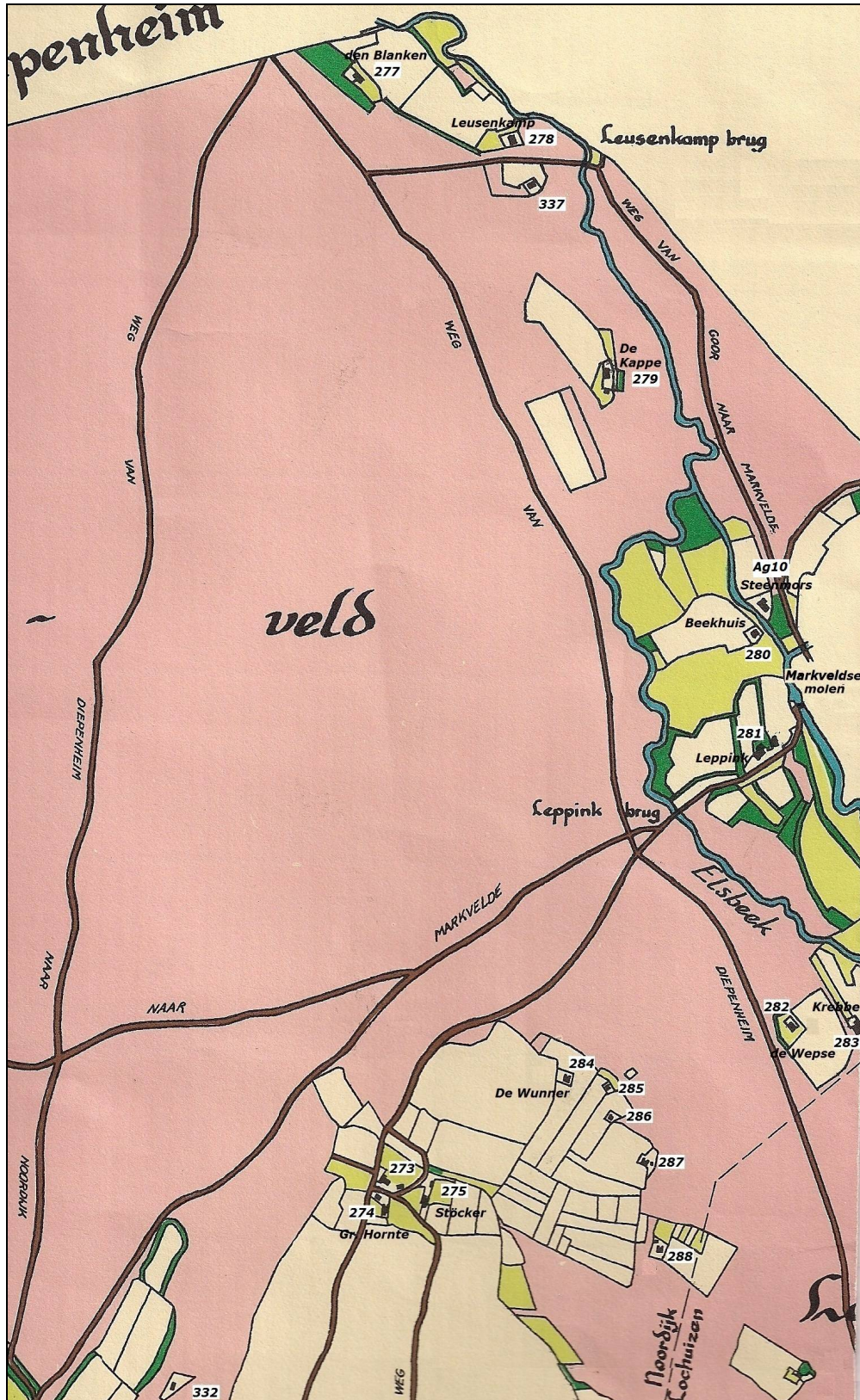
#### Geerdinks Rot

Berend te Brinkhof op Nijland	250 – E66	Later Jan Willem te Brinkhof op "Nieland"
Egb. Bruntink	243 – E55	Later Morgenstern op de afgebroken "de Brunink"
Harmen Dekkers	238 – E53	Harmen Reurink op "den Dekker"
Jan Evers	246 – E65?	Later Hendrik Niessink op "Evers"
G. Elsman	251 – E81	Later Jan Negberink op "Elsman"
Jan Geerdink (Rotmeester)	237 – E83	Later wed. Jan Geerdink op "Geerdink"
Hendrik en Derk te Goorhuis	256 – E87	Later Boonk op "Goorhoes"
Gt. Groot Hornte	252 – E80	Groothornte op "Moggert"
H.J. Jalink op de Timmer	241 – E59	Later Hendrik Maas op "de Timmer"
Marten Keizers op den Mors	253 – E79	Marten Keizers op „de Mors“
Jan Leusink	255 – E86	Herman Schukkink op "Leusink"
Arend Leusinkschoppe	257 – E85	Later Hendrik Jan Haarman op "Schuppert"
Gart Moggers		Geen aanknopingspunten gevonden.
Jan Meengs	254 – E78	Jan te Brinkhof op "Meengs"
Hendrik Niekamp	248 – E64	Hendrik Nijenkamp op "Nieuwe Kamp"
Tone Nijhuis	242 – E56	Hermanus Broshuis op "Niehoes"
Jan Rooskers	240 – E58	Bannink op "de Roosker"
Jan Smeenk	239 – E57	Jan Florijn op "Smeenk"
Gt. Schreurs	244 – E82	Later Hermanus Mol op "de Schreur"
Hendrik Stokkers op Roekevis	258 – E94	Jannes Mengerink, op "Roekevis"
Hendrik te Velthuis	247 – E62	Hendrik te Velthuis op "de Snieder"
Bt. Veurtjes	249 – E67	Afgebroken boerderijtje "t Veurtje"
Gt. Weijenborg	209 – E25	Gerrit Weijenborg op "de Borgschuppe" *
	350 – E63	Later Gerrit Wanink op afgebroken "Voortmaat".
Esken Willemsen	330 – E94	Later Jan Willemsen

\* zie voor de kaart Markerinks Rot.



**Leppinks Rot** was te vinden aan de Diepenheimse kant van Noordijk. Naast de boerderij Leppink aan de huidige Deldenseweg hoorden ook de boerderijen op de Hornt bij het Rot. Het ging hierbij om Groot Hornte, Heinneman en de Stöcker. Verder liep het Rot langs en achter de huidige Diepenheimse weg tot aan den Blanken. Langs de Schipbeek woonden vroeger de schippers, die met lading naar Deventer voeren. Dit gold in elk gebak voor "de Kappe" en "de Steenmors". Het gebied boven Steenmors behoorde van 1806 tot 1815 niet tot de provincie Overijssel.





### Leppinks Rot

G. Blanken	277 – E131	Gerrit Boonk op “den Blanken”
Wed. Arend Heijneman	273 – E113	Later opnieuw Arent Heinneman op “Heinneman”
C. Groot Hornte	274 – E112	Christiaan Grootthornte op “de Hornte”
J.H. Hesselink	284 – E115	Jan Hendrik Hesselink op “de Wunner”
Gt. Klappen (de Cappe)	279 – E128	Jan Harmen Wientjes op “de Kappe”
Gt. Krebbers	283 – E120	Later Berent Olthof op “de Krebber”
Berend Koldeweij	287 – E118	Later Jan Koldeweid, thans Dennenweg 1.
Wed. Jan Kempers	288 – E119	Later fam. Kolstede, thans Dennenweg 6.
Derk Leussenkamp	278 – E130	Later Hendrik Grijzen op “Leussenkamp”
Goossen Leppink (Rotmeester)	281 – E122	“Leppink op “Erve Leppink”
Arend Steenemors	Ag10	Later Engbert Dieperink op “de Steenmors”
Harmen Stokkink	275 – E114	Harmanus Stokkers op “de Stöcker”.
Tone Stipholt	285 – E116	Later Antonie Stipholt
Jan Wepsen (Jan Mengerink)	282 – E121	Later Arent Mengerink op “de Wepse”

### Adressenlijst Gehucht Noordijk.

Ontleend aan het eerste bevolkingregister van Noordijk, nr. 3 binnen de gemeente Neede. In de eerste boeken zijn alle huisnummers binnen de gemeente Neede doorgenummerd, met uitzondering van Rietmolen (Broeke) en het Achterveld (Agterhoek). Pas daarna zijn rond 1830 voor Noordijk de E-nummers ingevoerd, die bestaan hebben tot 2 maart 1964. Toen werden ook in Noordijk de straatnamen met daaraan gekoppelde huisnummers ingevoerd. Achter de bewoner is met een letter aangegeven of hij of zij eigenaar (E) was, pachter (P) was of recht van opstal (O) had.

187 Reind Bekking, landb., op Bolkes, E.	202 Teunis ten Elshof, wever en landb op “Klein Markert”, P.	216 Albert Huurneman, later Gerrit Jan Stokkers, op “Eversman”, winkeler, E.
188 Jan ter Meer, landb., op Meerman, E.	203 Egbert te Paste, landb., op “de Hunger”, E.	217 Jannes ter Meer, stroo- dekker op de Koetsier, P
189 Christoffer Wansing en/of Jannes Hondelink op “de Winkel”, E.	204 Gerrit te Velthuis, land. Op Bensink, E	219 Egbert Stokkers, wever, op “de Hoeverschuppe”, E.
190 Jan ter Weeme, landb., op “Wemink”, P.	205 Harmen Wanink, landb., op “de Klumper”, E.	219 Jan Willem Mengerink
191 Hendrik Brink, landb. op “Oud Tèger”, E.	206 Hendrik Hennink, op “de Pruishut”, P.	220 Jan Harperink, rotmeester, landbouwer, E.
192 Gerrit ten Harkel, landb., op “de Wunneker”, P.	207 Willem Schreurs, op “Pinhuis”, P.	221 Gerrit Jan te Vaanholt, wever op “d’n Tèger”, P.
193 Gerrit Leussink, landb., op “Kolkman”, E.	208 Wed. Aaltjen Mol-Elsman, op Borgman, E.	222 Gerrit Jan Groot Markerink
194 Arent Vruwink, landb., E.	209 Gerrit Mengerink, wever op “de Borgschuppe”, P.	223 Gerrit Markerink
195 Jan Bolkes/Ordelman, op Ordelmanshuis, wever, P.	210 Herman Mengerink, landb. op “Reinsboer”, E.	223 Wed. G.J. Dieperink, werkster, E.
196 Arent Jan Weneker, landb., de Kuper, P.	211 G. Hilverink, dagloner op “Ligtenberghuis”, E.	223 Gerrit Jan Timmerije
197 Jan Hendrik Saaltink, P.	212 Arent Hilverink, dagloner op “Reins”, E.	224 Gerrit Jan Klooster, op “Dreesker”, P.
198 Arent Jan te Raa, landb., E.	213 Evert Mol, landb., op “de Vijand”, E.	225 Lambert Jan Weisman, landb. op “Weisman”, E.
199 Jan Weertman op ten Damme, wever, P.	213 Jan Welmerink	226 Egbert Dieperink, veldwachter op Eskes, E.
200 Gerrit Jan Reverdink, landbouwer, op “Wenninkmeule”, P.	214 Teunis ten Elshof, wever en landb., op “Hilvert”, P.	227 Bernardus Niessink, dagloner op “Huskert”, E.
201 Egbert Nijland, landb., op “de Klappe”, E.	215 Jan Markerink, wever, P.	228 Albert Nijenhuis, landb. op “Schutert”, E.
		229 Reint Markerink, wever, P.



- 230 H. Willemsen, gep. Militair op "de Kaproal", E.
- 231 Arent Temmink, landb. op "Goareman", P.
- 232 Herman Reurink, landb., E.
- 233 Berend Roerink, wever op "de Richter", P.
- 234 Arent Bosman, dagloner op "Blaauwehand", P.
- 235 Derk Willemsen, wever op "de Boon", P.
- 236 Essele Hilverink, daarna fam. Jansen, gevolgd door gep. militair Albert Jan Fokkers, op "de Willem", later de Fökker genoemd, P.
- 237 Jan Geerdink, landb. op "de Gæreke", E.
- 238 Harmen Reurink, landb. op "den Dekker", E.
- 239 Jan Florijn, landb. op "Smeenk", E.
- 240 Geert Bannink, landb. op "de Roosker", E.
- 241 Hendrik Maas, dagloner op "de Timmer", P.
- 242 Herman Broshuis, landb. op "Niehoes", P.
- 243 Engbert ter Meer, wever op "de Bruntink", P.
- 244 Hermanus Mol, landb. op „de Schreur“, E.
- 245 Willem Wormgoor, timmerman op "Vonderman", P.
- 246 Hendrik Niessink, wever, op "Evers", P.
- 247 Jan Hend. te Velthuis, wever op "de Snieder", E.
- 248 Derk Nijenkamp, wever op "de Nieuwekamp", P.
- 249 Hendrik Veurtjes, landb., P.
- 250 Jan Willem te Brinkhof, wever, P.
- 251 Jan Negberink, landbouwer, op Elsman, E.
- 252 Gerrit Jan Groothornte, landbouwer, op Moggert, E.
- 253 Martin Keizers, wever op „de Mors“, E.
- 254 Jan te Brinkhof, wever op "Meengs", E.
- 255 Hermannus Schukkink, landb. op Leussink, E.
- 256 Hendrik Boonk, wever op "Goorhuis", E.
- 257 Hendrik Jan Haarman, landb. op "Schuppert", P.
- 258 Jannes Mengerink
- 259 Jan Broekmaat, landb. op "Geershuis", E.
- 260 Aaltjen Polman, wed. Wessel Koeslag, op Polhuis, later E66, en Kistemaker, E.
- 261 Hermanus Kleinmengerink, arbeider op "Tuithaar", P.
- 262 Berend ten Elshof, dagloner, inwonend.
- 262 Hendrik Jan Frielink, wever, E.
- 263 Hend. Bleumink, landb., op "Stegert", P.
- 264 Gerritjen Bleumink / Wed. Goosen ten Elshof op "Elshof", P.
- 265 Hendrik Jan Huurneman, landb., op "Zwaleman", P.
- 266 Hendrik Huurneman, landb. op "Huurneman", E.
- 267 Herm. Breukers, landb. op verdwenen "Brinkhof", P.
- 268 Christiaan Hondelink, landb. op "Bennink", P.
- 269 Hendrik Bennink, landb., op "Wanink", P.
- 270 Gerrit Jan Zweers, landb. op "Scheunink", P.
- 271 Hendrik Elferink, landb. op "Olthof", P.
- 272 Jan Kistemaker, landb. op "de Menger", P.
- 272 Jan Rot, knecht op "Mengerpachthoeve", P.
- 273 Arent Heineman, landb., E.
- 274 Christiaan Groothornte, landbouwer, E.
- 275 Egbert Stokkers, landb., E.
- 276 Gerrit Brinkers, landb. op de "Veldmeier" P.
- 277 Gerrit Boonk, wever op "den Blanken", P.
- 278 Hendrik Grijsen, landb. op "Leussenkamp", P.
- 279 Engbert Dieperink, landb. op "de Kappe", P.
- 280 Jannes Bennink, landb. op "Beekhuis", P.
- 281 Albert Leppink, landb., E.
- 282 Arent Mengerink, landb. op „de Wepse“, E.
- 283 Berend Olthof, landb. op „de Krebbeer“, E.
- 283 Wm. Muller, zonder beroep, inwonend?
- 284 Jan Hendrik Hesselink, dagloner, P.
- 285 Antonie Stipholt, landb. E.
- 286 Berent Hogeslag, landb. E.
- 287 Jan Koldewee, landb. E.
- 288 Hendrik Kolstede, landb., E.
- 289 Gerrit te Veldhuis, landb. op "Leushuis", P.
- Ag10 Egbert Dieperink, schipper op "Steenmors", P.

### Hutten/Hietland

- 328 Bernardus Koeslag, landb., E96, E.
- 329 Hendrik Bruntink, dagloner, later E95, O.
- 330 Jan Willemsen, dagloner, later E94, O.
- 331 Teunis Keuben, dagloner, , later E97, O.
- 332 Hendrik Hilverink, dagloner, later E111, O.
- 333 Jan Tjasink, (Jasink) kwam van Olthof, dagloner, O.
- 334 Jan Welmerink / Harmina Niessink, O.
- 335 (Jan Wanink?), Berend ten Elshof
- 336 Albert Huurneman, dagloner, O.
- 337 Derk Vrielink, dagloner, O.
- 338 Derk Naaldenburg, dagloner, E.
- 339 Gerrit te Nijenhuis, dagloner, O.
- 340 Harmen Mol, dagloner, later E71, O.
- 341 Arentjen te Goorhuis, dagloner, P.
- 342 Gerrit te Goorhuis, dagloner, later E76, O.
- 343 J. H. Hulshof, dagloner, later E69, O.
- 344 Jan Welmerink / Janna Krooshof, dagloner, O.
- 345 Jan Hendrik Assink op" de Breuer", later E74, O
- 346 Jan Wanink, landb. Later E35, E.
- 350 Gerrit Wanink, wever op "de Voortmaat", later E63, E.



## Vergaderingen van de Marke Noordijk in 1806.

Op de 23<sup>ste</sup> van de lentemaand in 1806 was er te Noordijk een vergadering van de geërfden van de Marke Noordijk, toen nog aangeduid als de Markt van Noordijk, uitgeschreven door zijne excellentie de hoogedelgestrenghe heer G.W. van Lamzweer, de intendant generaal van 's konings huis en in die kwaliteit markerichter van de Marke Noordijk. Als geërfden zijn aanwezig:

- 1: A.W. Walijen, rentmeester van het Borculose domein namens erve Wemink.
- 2: E. Broeker, rentmeester der geestelijke goederen onder Borculo namens erve Benneker, erve Steinfert en erve Wuneker.
- 3: Erve Fruwink.
- 4: Erve Saaltink.
- 5: Erve Hungerink.
- 6: Erve Markerink.
- 7: Gerrit ten Cate namens erve Wenninkmole en erve Nijhuis.
- 8: Erve Bensink.
- 9: Erve Geerdink.
- 10: Erve Olthof.
- 11: Erve Swaleman.
- 12: Erve Brinkhof.
- 13: Erve Wanink.
- 14: Erve Menger.
- 15: Erve Harperink.
- 16: Erve Hesselink.
- 17: Erve Dieperink.
- 18: Scholte Giffel en Jan Ruwhof namens erve Hilverink.
- 19: Erve Leppink.
- 20: Erve Groot Hornte.
- 21: Erve Heineman.
- 22: Erve Stokker.
- 23: Jan ten Hopen namens erve den Teger.
- 24: Erve Tieberink (Garrit Jan Dieperink) (ook Eskes genoemd)
- 25: de Hoeve, de heer Lefers GG

Tijdens de vergadering werden door een meerderheid van geërfden zes gecommiteerden en een marktenschrijver benoemd. Het ging blijkbaar om een vergadering om de Marke nieuw leven in te blazen en de werkwijze nader vast te leggen. Sinds 1795 was de Marke slapende geweest, maar nu zouden de protocollen opgepoetst worden rekening houdend met wat er voor 1795 was vastgelegd.

De Marke hield zich o.a. bezig met de verkoop van ontgonnen gronden: afgegraven gronden. Tijdens de vergadering werd ook het traktement van de Noordijkse onderwijzer vastgesteld op 70 Guldens.

De Marke hield zich ook bezig met het onderhoud van wegen en bruggen. Over het onderhoud van de op de scheiding tussen de Marken van Noordijk en Gelselaar gelegen dijk (Aaftinksdijk) en de Aaftinksbrug is veel te doen geweest. Tijdens diverse Markenvergadering kwam het onderwerp aan de orde. De kas van de Marke Noordijk was zo slecht gevuld, dat men niet in staat was de reparaties en het onderhoud aan de dijk en de brug te bekostigen. Bovendien vond men dat Gelselaar mee moest betalen omdat de weg en de brug op de grens van de Marken lagen. En verder was het nog zo, dat tot voor 1795 deze kosten voor rekening van de Heerlijkheid Borculo waren geweest.

Een ander slepend probleem was dat der huttenbouwers. Her en der waren op de Markengronden hutten verzezen, zowel op het Kisveld als in het Noordijker veld. In principe werden deze gronden verpacht of verhuurd waarbij recht van opstal werd verleend. Maar betalen van huur of pacht was een andere zaak. Als notoire wanbetalers werden genoemd Hendrik Assink aan de zogenaamde Aaftinksdijk (de Breuje), Reind Bekking aan 't Kisveld en Jan Willemsen in Olthofs Rot. Deze huttelieden legden de sinds 1795 verkregen "vrijheid en gelijkheid" zodanig uit, dat ze zelfs de jaarlijkse "recognitien", oftewel een uitgang van één gulden voor elke hut of huis aan de Marke niet wensten te voldoen. Het heeft zelfs tot 1832



geduurd, voordat Hendrik Assink bereid was jaarlijks een vaste uitgang aan de Marke te betalen. Maar nog niet tot het tekenen van een pachtcontract.

**Wist U:** dat Zigtvree een stuk heidegrond was, waar bepaalde personen, volgens afspraak met het Markebestuur, plaggen mochten maaien?